



Ufficio provinciale di: PRATO
Protocollo n:
Data :
Codice file PREGEO: 717.642

TIPO MAPPALE
Atto di Aggiornamento
Autodichiarazioni

Pag. 1 di 6

Dichiarazione sostitutiva dell'atto di notorietà
(Art. 47 D.P.R. 28 dicembre 2000, n. 445)

Il sottoscritto GEOMETRA NASCA LUIGI iscritto con il num. 604 della provincia di B.A.T., consapevole delle sanzioni penali richiamate dall'art. 76 del D.P.R. 28 dicembre 2000, n. 445, in caso di dichiarazioni mendaci, ai sensi e per gli effetti di quanto stabilito dall' art. 47 del medesimo decreto

DICHIARA

- Che il modello unico catastale, inoltrato per via telematica, è la rappresentazione informatica dei documenti cartacei originali sottoscritti dai soggetti obbligati, ai sensi del decreto del Ministro delle finanze del 19 aprile 1994, n. 701;

- Che il documento non è stato depositato presso il Comune competente perchè non richiesto dalla normativa vigente.

- Che la presentazione dei documenti è effettuata su incarico dei soggetti obbligati.


Dichiarazione sostitutiva di certificazioni
(Art. 46 D.P.R. 28 dicembre 2000, n. 445)

Il sottoscritto GEOMETRA NASCA LUIGI iscritto con il num. 604 della provincia di B.A.T., consapevole delle sanzioni penali richiamate dall'art. 76 del D.P.R. 28 dicembre 2000, n. 445, in caso di dichiarazioni mendaci, ai sensi e per gli effetti di quanto stabilito dall' art. 46 del medesimo decreto

DICHIARA

- Che la qualifica professionale, il numero di iscrizione all'albo e il collegio o l'ordine di appartenenza sono quelli indicati nella pagina - Informazioni generali - del documento.

- Di non essere destinatario di provvedimenti di sospensione dall'esercizio della professione o di cancellazione dall'albo professionale.



Ufficio provinciale di: PRATO
Protocollo n:
Data :
Codice file PREGEO: 717.642

TIPO MAPPALE
Atto di Aggiornamento
Informazioni Generali

Pag. 2 di 6

Particelle

Comune: PRATO Sez. Censuaria:
Foglio: 043E Particelle: 2756

Firma delle parti o loro delegati

Il/I sottoscritto/i dichiara/no di essere a conoscenza del contenuto del presente atto di aggiornamento

CONVITTO NAZIONALE CICOGNINI, PRATO 84007010485
FIRMA NUNZIATA GIOVANNA
IN QUALITA DI DS-RETTORE DEL CONVITTO NAZIONALE CICOGNINI


Firma _____

Tecnico redattore

Tecnico: NASCA LUIGI Qualifica: GEOMETRA
Provincia: B.A.T. N. iscrizione: 604
Cod. Fisc.: NSCLGU87C22L109D

luogo e data _____

timbro e firma _____



Ufficio provinciale di: PRATO
 Protocollo n:
 Data :
 Codice file PREGEO: 717.642

TIPO MAPPALE
Atto di Aggiornamento
Informazioni censuarie

Pag. 3 di 6

Dati generali del tipo

Comune: PRATO Sez. Censuaria:
 Foglio: 043E Particelle: 2756
 Tecnico: NASCA LUIGI Qualifica: GEOMETRA
 Provincia: B. A. T. N. iscrizione: 604

Modello censuario

Mappale

Operazione	Identificativo						Superficie				Dati Censuari		Lotti	
	Sezione	Foglio	Originale		Provvisorio	Proposto	m ²			Natura	Qualità	Classe	Provvisorio	Proposto
			principale	sub			ha	a	ca					
O		043E	2756	000			00000	04	01	SN	003	2		
S		043E	2756	000			00000	00	00		000			
C		043E		000	a	AAA	00000	04	01	SN	282			

Informazioni Complementari



Ufficio provinciale di: PRATO
Protocollo n:
Data :
Codice file PREGEO: 717.642

TIPO MAPPALE Elaborati Tecnici


Libretto delle misure

Pag. 4 di 6

Dati generali del tipo

Comune:	PRATO	Sez. Censuaria:	
Foglio:	043E	Particelle:	2756
Tecnico:	NASCA LUIGI	Qualifica:	GEOMETRA
Provincia:	B. A. T.	N. iscrizione:	604

0|07062021|8|G999|043E|2756|NASCA LUIGI|GEOMETRA|B. A. T. |
9|0|10|100|0|PREGEO 10.00-G, APAG 2.12|CM|Nota: |
6|conferma|



Ufficio provinciale di: PRATO
Protocollo n:
Data :
Codice file PREGEO: 717.642

TIPO MAPPALE Elaborati Tecnici

Relazione Tecnica

Pag. 5 di 6

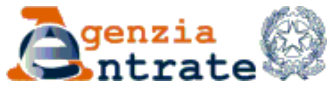
Dati generali del tipo

Comune:	PRATO	Sez. Censuaria:	
Foglio:	043E	Particelle:	2756
Tecnico:	NASCA LUIGI	Qualifica:	GEOMETRA
Provincia:	B. A. T.	N. iscrizione:	604

DICHIARAZIONI TECNICHE

Il sottoscritto professionista NASCA LUIGI dichiara che:

La/e particella/e 2756 corrisponde/corrispondono a quanto rappresentato sulla mappa del Catasto Terreni e che il fabbricato/i è/sono correttamente inserito/inseriti nella cartografia.



Ufficio provinciale di: PRATO
Protocollo n:
Data :
Codice file PREGEO: 717.642

TIPO MAPPALE Elaborati Tecnici

Relazione Tecnica

Pag. 6 di 6

Dati generali del tipo

Comune:	PRATO	Sez. Censuaria:	
Foglio:	043E	Particelle:	2756
Tecnico:	NASCA LUIGI	Qualifica:	GEOMETRA
Provincia:	B.A.T.	N. iscrizione:	604

trattasi di passaggio all'urbano di area destinata a strada di accesso
firma il documento la dott.ssa Nunziata Giovanna in qualità di
DS-Rettore del Convitto Nazionale Cicognini

**TIPO MAPPALE****ATTO DI AGGIORNAMENTO***Attestato di Approvazione*

Ufficio provinciale di: PRATO - Territorio

Protocollo: 2021/15390

Data: 08/06/2021

Codice file PREGEO:

Pag. 1 di 1

Dati generali del tipo

Comune	PRATO	Sez. Censuaria	
Foglio	43	Particelle	2756
Tecnico	NASCA LUIGI	Qualifica	GEOMETRA
Provincia	B. A. T.		

Esiti dell'aggiornamento censuario**Sintesi delle variazioni**

Di seguito si riportano i dati di approvazione che hanno determinato il corrispondente aggiornamento della Banca Dati:

Mappale

Operazione	Identificativo				Superficie			Lotti		Dati Censuari		R. D.	R. A.	Deduzioni	
	Originale		Provvisorio	Definitivo	m ²			Natura	Provvisorio	Definitivo	Qualità	Classe	€		€
	principale	sub			ha	a	ca								
O	2756	000			00000	04	01	SN			003	2	2,49	1,24	NO
S	2756	000			00000	00	00				000				
C		000	a	2765	00000	04	01	SN			282		0	0	NO

Al Catasto Edilizio Urbano sono state costituite le seguenti unità di categoria F/6 con annotazione:*- fabbricato in attesa di dichiarazione -*

Comune	Sez./Foglio	Particella
PRATO	0043	02765

Estremi di approvazione del tipo

Il presente TIPO MAPPALE è stato redatto su estratto di mappa rilasciato dall'Ufficio con prot. n. del
e viene approvato perché riconosciuto conforme alle norme vigenti

Protocollo n.:

2021/P00015390

Data di approvazione:

08/06/2021

Il Tecnico:

APPROVAZ. AUTOMATICA

Il Direttore dell'Ufficio:

TIZIANA D`AMBROSIO

(Responsabile del procedimento)

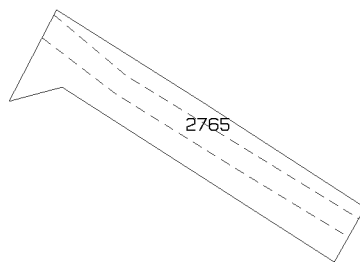
Dati amministrativo contabili

Ricevuta di cassa n.: 3908

Data di richiesta del servizio: 08/06/2021

Riscossi € 65.00 di cui € 0.00 per l'imposta di bollo riscossa in modo virtuale ed € 65 per tributi speciali catastali

Esito dell'aggiornamento cartografico - Atto di aggiornamento protocollo n. 2021/15390 del 8/6/2021



N=63100

E=-21800

1 Particella: 2765

Comune: PRATO
Foglio: 43 All: E
Richiedente: NASCA LUIGI
Scala originale: 1:1000
Dimensione cornice: 267.000 x 189.000 metri
8-Giu-2021 12:13:18
Prot. n. P015390/2021